

VORHABENBEZOGENER BEBAUUNGSPLAN
"SONDERGEBIET PHOTOVOLTAIK
STEINBÄCHLE, ÄND. UND ERW."












IN STEINBÄCHLE

1:1.000


ANHANG 1: BESTANDSPLAN BIOTOPTYPEN



ZEICHENERKLÄRUNG (innerhalb des Geltungsbereiches)

-  33.43 Magerwiese mittlerer Standorte
-  37.11 Acker mit fragmentarischer Unkrautvegetation
-  Umgrenzung von Flächen, die im Bodenschutz- und Altlastenkataster erfasst sind (§ 9 LBodSchAG)
-  Landschaftsschutzgebiet (nachrichtlich)
-  FFH-Gebiet (nachrichtlich)
-  gemäß § 30a LWaldG geschütztes Waldbiotop (Amtliche Kartierung)
-  Grenze des räumlichen Geltungsbereiches (§ 9 Abs. 7 BauGB)
-  Geltungsbereiche inkraftgetretener Bebauungspläne
-  Bestehende Grundstücksgrenzen
-  Übernahme aus der Auffüllgenehmigung, Amt für Natur- und Immissionsschutz (09.01.1997) (nachrichtlich)
-  Übernahme aus inkraftgetretenem Bebauungsplan "Sondergebiet Photovoltaikanlage Erddeponie Steinbächle" (nachrichtlich)

ZEICHENERKLÄRUNG (außerhalb des Geltungsbereiches)

-  gemäß § 33 NatSchG geschütztes Biotop (Amtliche Kartierung)

